


Утверждено:

Приказом о создании участков  
с обслуживанием егеря.

от "28 " августа 2023 г.

Ю.В. Савенков



## **ПОЛОЖЕНИЕ**

### **об участках с обслуживанием егеря.**

#### **Цели и задачи.**

1. Участки с обслуживанием егеря организованы для:
  - обеспечения сохранности охотничьих ресурсов;
  - сохранения мест покоя и жировки охотничьих видов;
  - воспроизводства охотничьих ресурсов.

#### **Порядок использования и охраны.**

1. Участки с обслуживанием егеря образованы в охотничьих угодьях АРОО «ОООиР», в границах согласно приложению.
2. Охрана охотничьих видов птиц и зверей проводится на территории указанных участков круглогодично.
3. Посещение участков с обслуживанием егеря осуществляется по разрешению и путевки, выдаваемым уполномоченными АРОО «ОООиР» лицами в сопровождении егеря.
4. На участках с обслуживанием егеря проводятся все необходимые биотехнические, охранные и учетные работы в соответствии с установленными нормативами и планами работ егеря.
5. В течение 6-ти месяцев с момента утверждения настоящего положения границы участков с обслуживанием егеря обозначаются специальными информативными знаками (аншлагами).
6. Участки с обслуживанием егеря считаются образованными с момента утверждения положения о них.
7. Нарушители режима охраны и использования участков с обслуживанием егеря привлекаются к ответственности согласно действующему законодательству РФ.

## Енотаевское

## Координаты

Точка № 1. 47°53'37.65"С- 46°11'3.85"В, Точка № 2. 47°51'9.45"С- 46°20'9.69"В, Точка № 3. 47°48'22.98"С- 46°19'44.08"В, Точка № 4. 47°50'11.85"С- 46°16'31.85"В, Точка № 5. 47°50'25.31"С- 46°14'3.42"В, Точка № 6. 47°49'43.60"С- 46°14'23.75"В, Точка № 7. 47°49'21.21"С- 46°13'47.57"В, Точка № 8. 47°52'18.14"С- 46°10'9.25"В, Точка № 9. 47°52'45.56"С- 46°11'6.83"В.

## Описание границ участка с обслуживанием егеря

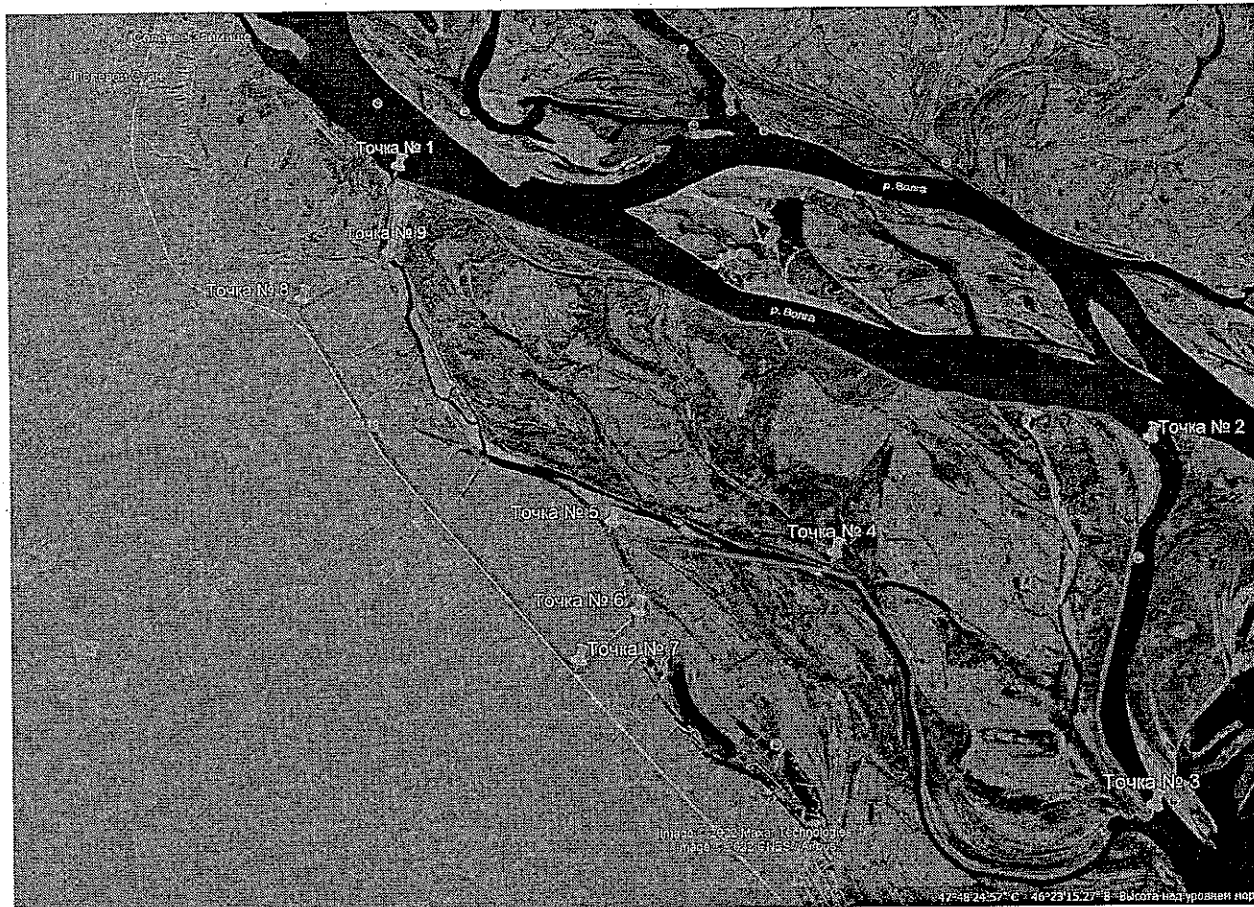
Северная: от истока реки Грачевка Точки № 1. 47°53'37.65"С- 46°11'3.85"В на восток вниз по течению реки Волга по ее правому берегу до истока реки Средний Воложок Точка № 2. 47°51'9.45"С- 46°20'9.69"В.

Восточная: от Точки № 2. 47°51'9.45"С- 46°20'9.69"В далее на юг вниз по течению реки средний Воложок до Точки № 3. 47°48'22.98"С- 46°19'44.08"В расположенной на южной оконечности острова Большой Середок.

Южная: от Точки № 3. 47°48'22.98"С- 46°19'44.08"В на запад по левому берегу реки Сарма до Точки № 4. 47°50'11.85"С- 46°16'31.85"В расположенной на слиянии ерика Кирпичный, далее на запад 3400 метров до Точки № 5. 47°50'25.31"С- 46°14'3.42"В, далее на юг 1560 метров до Точки № 6. 47°49'43.60"С- 46°14'23.75"В, далее на юго-запад 1000 метров до Точки № 7. 47°49'21.21"С- 46°13'47.57"В.

Западная: от Точки № 7. 47°49'21.21"С- 46°13'47.57"В, вдоль авто дороги Е119 на севера-запад до Точки № 8. 47°52'18.14"С- 46°10'9.25"В, далее на северо-восток по грунтовой дороге до выхода ее на берег реки Грачевка Точка № 9. 47°52'45.56"С- 46°11'6.83"В, далее в верх по реке до исходной Точки № 1. 47°53'37.65"С- 46°11'3.85"В.

Площадь: 5670 га.



## Черноярское

Описание границ участка с обслуживанием егеря  
Остров Верхний Гусиный. Площадь - 238 га.

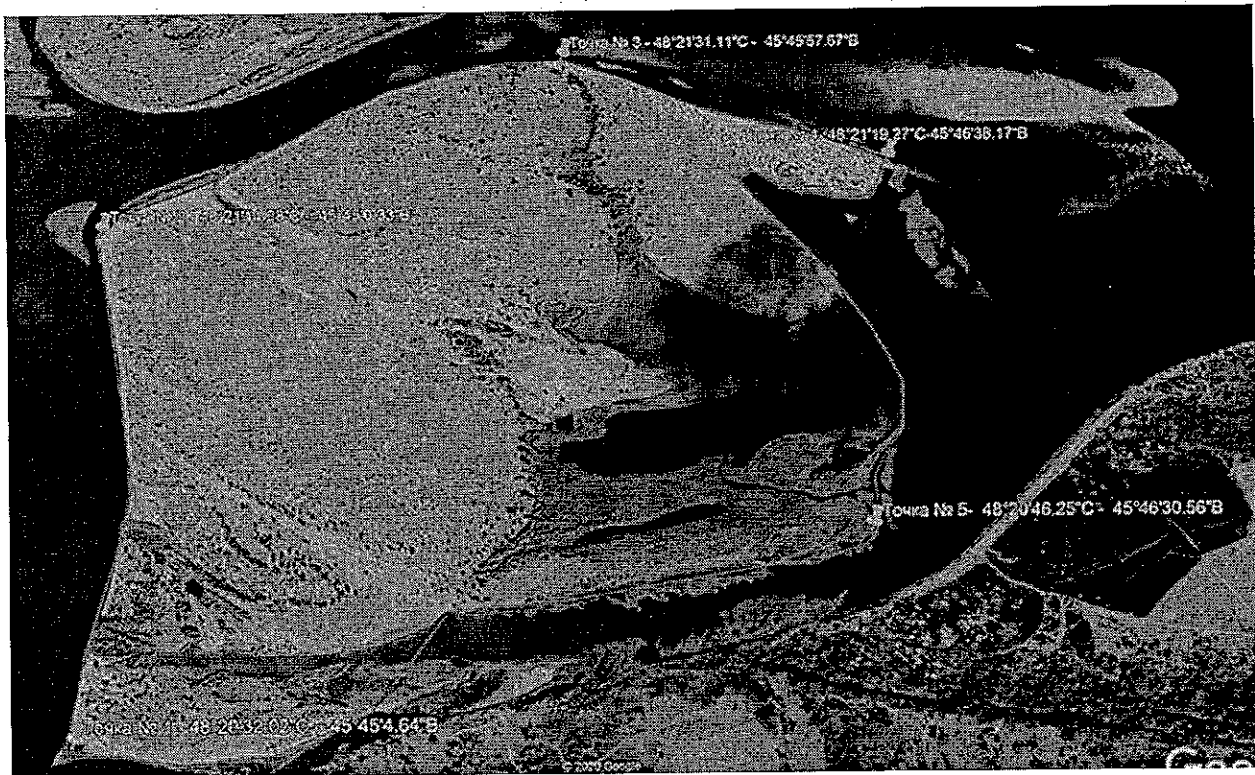
Точка № 1. (N48°20'32,02" E45°45'04,64").

Точка № 2. (N48°21'14,28" E45°45'00,33").

Точка № 3. (N48°21'31,11" E45°45'57,67").

Точка № 4. (N48°21'19,27" E45°46'38,17").

Точка № 5. (N48°20'45,25" E45°46'30,56").




## Черноярское

Описание границ участка с обслуживанием егеря  
Остров Скрынников Площадь 1395 га.

Точка № 1. (N48°22'46,85" E45°41'08,61").

Точка № 2. (N48°21'34,29" E45°44'00,58").

Точка № 3. (N48°19'32,61" E45°43'56,68").



## Черноярское

Описание границ участка с обслуживанием егеря  
Остров Тренин Площадь; 2163 га

- Точка № 1. (N48°21'07,41" E45°47'55,81").
- Точка № 2. (N48°19'34,89" E45°52'02,31").
- Точка № 3. (N48°18'53,76" E45°47'46,75").
- Точка № 4. (N48°19'40,35" E45°44'14,16").
- Точка № 5. (N48°20'30,36" E45°45'02,68").



## Харабалинское

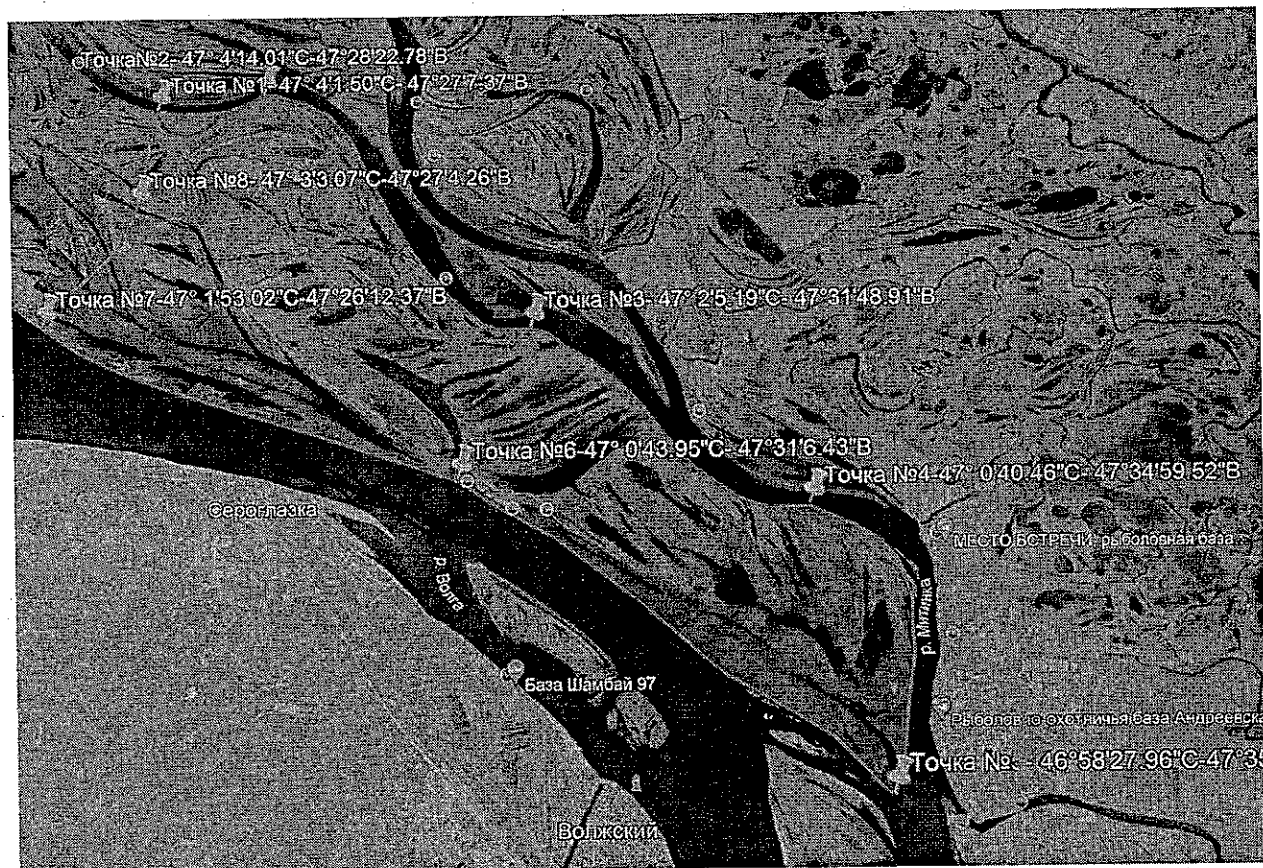
### Координаты

Точка № 1. 47° 4'1.50"С- 47°27'7.37"В, Точка № 2. 47° 4'14.01"С- 47°28'22.78"В, Точка № 3. 47° 2'5.19"С- 47°31'48.91"В, Точка № 4. 47° 0'40.46"С- 47°34'59.52"В, Точка № 5. 46°58'27.96"С-47°35'48.02"В, Точка № 6. 47° 0'43.95"С- 47°31'6.43"В, Точка № 7. 47° 1'53.02"С-47°26'12.37"В, Точка № 8. 47° 3'3.07"С-47°27'4.26"В

### Описание границ участка с обслуживанием егеря

От Точки № 1. 47° 4'1.50"С- 47°27'7.37"В, расположенной на реке Митинка вниз по течению до точки Точки № 2. 47° 4'14.01"С-47°28'22.78"В, далее до Точки № 3. 47° 2'5.19"С- 47°31'48.91"В, далее до Точки № 4. 47° 0'40.46"С- 47°34'59.52"В, далее до Точки № 5. 46°58'27.96"С-47°35'48.02"В, расположенной в 1000 метрах юго-западнее села Заволжье. Далее огибая остров по направлению на севера-запад в верх по пеке Волга до Точки № 7. 47°1'53.02"С-47°26'12.37"В, далее на север по прямой в глубь острова до Точка № 8. 47° 3'3.07"С-47°27'4.26"В, далее на север до исходной Точки № 1. 47° 4'1.50"С- 47°27'7.37"В.

Площадь: 4300 га.




## Наримановское Координаты

Точка № 1. 46°17'27.85"С- 47°42'38.35"В, Точка № 2. 46°17'34.95"С- 47°45'30.87"В, Точка № 3. 46°17'15.10"С- 47°45'19.15"В, Точка № 4. 46°17'12.45"С- 47°47'8.31"В, Точка № 5. 46°16'18.89"С-47°48'50.32"В, Точка № 6. 46°16'18.89"С-47°48'50.32"В, Точка № 7. 46°16'28.59"С- 47°44'11.00"В, Точка № 8. 46°16'35.13"С- 47°42'39.20"В, Точка № 9. 46°16'31.54"С- 47°41'57.52"В, Точка № 10. 46°16'45.92"С- 47°41'25.10"В, Точка № 11. 46°16'42.63"С-47°40'59.79"В, Точка № 12. 46°16'44.83"С-47°39'31.06"В, Точка № 13. 46°17'4.24"С- 47°39'29.25"В, Точка № 14. 46°17'16.68"С- 47°41'56.17"В  
Площадь: 1500 га.

### Описание границ участка с обслуживанием егеря №1

От Точки № 1. 46°17'27.85"С- 47°42'38.35"В, далее на восток по грунтовой дороге до Точки № 2. 46°17'34.95"С- 47°45'30.87"В расположенной в восточной части ильменя Жарной. Далее на юг 660 метров до Точки № 3. 46°17'15.10"С- 47°45'19.15"В. Далее на восток вдоль западного берега ильменя Кораблев до Точки № 5. 46°16'18.89"С- 47°48'50.32"В, далее на юго-запад 380 метров до Точки № 6. 46°16'18.89"С- 47°48'50.32"В, далее по берегу ерика Красная протока до завалки Точка № 7. 46°16'28.59"С- 47°44'11.00"В. Далее на запад по грунтовой дороге вдоль камышовых зарослей до завалки Точка № 8. 46°16'35.13"С- 47°42'39.20"В, далее на восток по грунтовой дороге до завалки Точка № 9. 46°16'31.54"С- 47°41'57.52"В, далее на севера- запад по грунтовой дороге до Точки № 10. 46°16'45.92"С- 47°41'25.10"В, далее на запад по грунтовой дороге до Точка № 11. 46°16'42.63"С-47°40'59.79"В, далее на запад по грунтовой дороге до Точка № 12. 46°16'44.83"С-47°39'31.06"В, далее на север по прямой до Точка № 13. 46°17'4.24"С- 47°39'29.25"В, далее на восток до завалки Точка № 14. 46°17'16.68"С- 47°41'56.17"В, далее на севера-восток по грунтовой дороге до исходной Точки № 1. 46°17'27.85"С- 47°42'38.35"В.  
Площадь: 1530 га.



## Наримановское

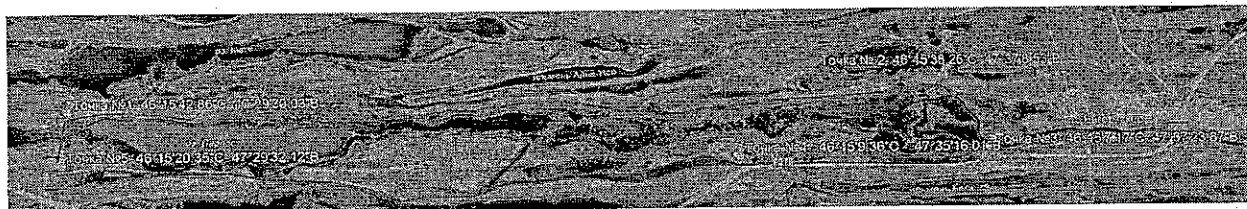
### Координаты

Точка №1- 46°15'42.86"С- 47°29'30.03"В, Точка №2- 46°15'38.26"С- 47°37'8.53"В, Точка №3- 46°15'7.17"С- 47°37'23.87"В, Точка №4- 46°15'9.36"С - 47°35'16.01"В, Точка №5- 46°15'20.35"С- 47°29'32.12"В

### Описание границ участка с обслуживанием егеря № 2

От северо-западной оконечности ильменя Порпост Точка №1- 46°15'42.86"С- 47°29'30.03"В, далее на восток вдоль камышовых зарослей ильменя Порпост до Точки №2- 46°15'38.26"С- 47°37'8.53"В, далее на юг до точки расположенной возле федеральной трассы Астрахань -Элиста Р-216 Точка №3- 46°15'7.17"С- 47°37'23.87"В, далее на запад вдоль федеральной трассы Астрахань -Элиста Р-216 до Точки №4- 46°15'9.36"С - 47°35'16.01"В, от Точки №4- 46°15'9.36"С - 47°35'16.01"В на запад по грунтовой дороге до Точки №5- 46°15'20.35"С- 47°29'32.12"В далее на север до исходной точки №1- 46°15'42.86"С- 47°29'30.03"В.

Площадь: 850 га





## Бэровское

Участок с обслуживанием егеря.

### Координаты точек:

Точка № 1: 46°12'5.15"С, 47°44'20.45"В; точка № 2: 46°12'55.05"С, 47°45'21.17"В; точка № 3: 46°13'6.62"С, 47°49'57.33"В; точка № 4: 46°12'29.24"С, 47°50'31.44"В; точка № 5: 46°11'43.24"С, 47°46'48.44"В.

### Описание границ участка с обслуживанием егеря.

Западная: От точки № 1, расположенной на слиянии ер. Хурдун, р. Хурдун, ер. Роцинский, ер. Кривой Бертюль 2,41 км. на север, северо-восток до точки № 2 на южном берегу ер. Кривой Бертюль.

Северная: от точки № 2 6,03 км на восток по южному берегу ер. Кривой Бертюль до точки № 3, расположенной на южном берегу ер. Кривой Бертюль.

Восточная: от точки № 3 1,7 км. на юг по западному берегу ер. Кривой Бертюль до точки № 4, расположенной в месте слияния ер. Кривой Бертюль и ер. Прямой Бертюль.

Южная: от точки № 4 6,34 км. на запад по северному берегу ер. Прямой Бертюль до точки № 5, расположенной в месте слияния ер. Прямой Бертюль и ер. Роцинский. Далее от точки № 5 3,25 км. на запад по северному берегу ер. Роцинский до точки № 1

Площадь: 13,62 км<sup>2</sup> (1362 га).



## Подстепное

Участок с обслуживанием егеря

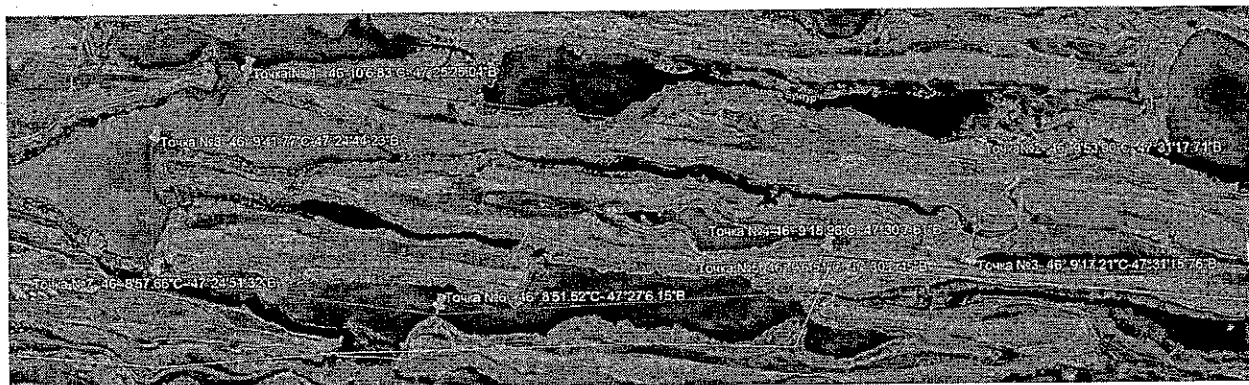
Координаты точек:

Точка № 1- 46°10'6.83"C- 47°25'25.04"В, Точка № 2- 46° 9'53.90"C- 47°31'17.71"В, Точка № 3- 46° 9'17.21"C-47°31'15.76"В, Точка № 4- 46° 9'18.98"C- 47°30'7.61"В, Точка № 5- 46° 9'6.51"C- 47°30'2.45"В, Точка № 6 - 46° 8'51.52"C- 47°27'6.15"В, Точка № 7- 46° 8'57.66"C- 47°24'51.32"В, Точка № 8- 46° 9'41.77"C-47°24'44.23"В.

Описание границ участка с обслуживанием егеря.

От Северной кромки ильменя Хореймсин Точка № 1- 46°10'6.83"C- 47°25'25.04"В, далее на восток по прямой до Точка № 2- 46° 9'53.90"C- 47°31'17.71"В расположенной на южном берегу ильменя Бунтур, далее на юг по прямой до Точка № 3- 46° 9'17.21"C-47°31'15.76"В, расположенной на западном берегу ильменя Алык, далее на запад 1,400 метров вдоль границы Бэровского охотхозяйства до Точка № 4- 46° 9'18.98"C- 47°30'7.61"В, далее на юг по прямой 400 метров до точки, Точка № 5- 46° 9'6.51"C- 47°30'2.45"В, далее на запад до Точка № 6 - 46° 8'51.52"C- 47°27'6.15"В расположенной на южном берегу озера Голга, далее на запад по прямой до Точка № 7- 46° 8'57.66"C- 47°24'51.32"В, расположенной на южной оконечности ильменя Хореймсин, далее на север по прямой до Точка № 8- 46° 9'41.77"C- 47°24'44.23"В, далее на севера - восток до исходной Точка № 1- 46°10'6.83"C- 47°25'25.04"В.

Площадь: 1500 га.



**Кировское**  
Участок с обслуживанием егеря

Координаты точек:

Точка № 1- 45°57'39.05"С-48° 0'37.33"В, Точка №2- 45°57'5.76"С- 48° 3'43.17"В, Точка №3 - 45°54'26.93"С- 48° 4'52.34"В, Точка №4-45°54'38.39"С- 48° 0'6.24"В, Точка №5- 45°56'9.24"С- 47°59'8.21"В.


Описание границ участка с обслуживанием егеря.

**Северная:** от села Оброзцово Травино Точка № 1- 45°57'39.05"С-48° 0'37.33"В, по грунтовой дороге на село Октябрьский по разделительному валу Рыб-хоза до реки наныча Точка №2- 45°57'5.76"С- 48° 3'43.17"В.

**Восточная:** Вдоль правой бровке реки Каныча в низ по течению реки. до ерика Прорва (железный мост) Точка №3 - 45°54'26.93"С- 48° 4'52.34"В.

**Южная:** от железного моста Точка №3 - 45°54'26.93"С- 48° 4'52.34"В, ерик Прорва на запад по проселочной дороге до ерика Дресвянка и далее через ерик Дресвянка по сенокосным полям до реки Днищево Точка №4- 45°54'38.39"С- 48° 0'6.24"В.

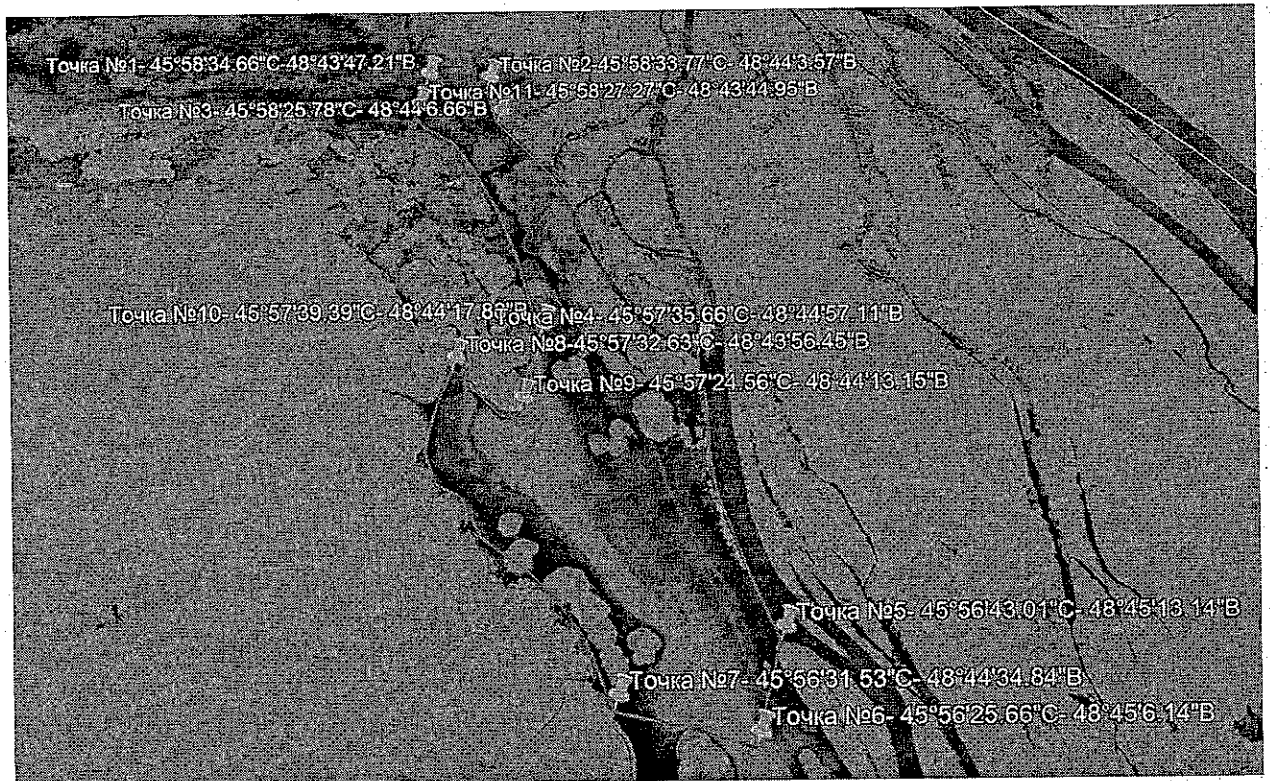
**Западная:** далее от Точка №4-45°54'38.39"С- 48° 0'6.24"В, в верх по правой бровке реки Днищево до моста автодороги Гандурино-Травино и далее в доль правой бровки автодороги Гандурино-Травино до исходной Точка № 1- 45°57'39.05"С-48° 0'37.33"В.



**Белинское**  
Участок с обслуживанием егеря

Координаты точек:

Точка №1- 45°58'34.66"С-48°43'47.21"В, Точка №2-45°58'33.77"С-48°44'3.57"В, Точка №3- 45°58'25.78"С- 48°44'6.66"В, Точка №4-45°57'35.66"С- 48°44'57.11"В, Точка №5- 45°56'43.01"С- 48°45'13.14"В  
Точка №6- 45°56'25.66"С- 48°45'6.14"В, Точка №7- 45°56'31.53"С-48°44'34.84"В, Точка №8-45°57'32.63"С- 48°43'56.45"В, Точка №9-45°57'24.56"С- 48°44'13.15"В, Точка №10- 45°57'39.39"С- 48°44'17.88"В  
Точка №11- 45°58'27.27"С- 48°43'44.95"В



**Красноярское**  
Участок с обслуживанием егеря

Координаты точек:

Точка №1-46°34'12.19"С-48°19'42.69"В, Точка №2-46°34'13.88"С-48°22'1.30"В, Точка №3- 46°33'23.01"С- 48°22'2.66"В, Точка №4-46°33'22.73"С- 48°21'31.18"В, Точка №5-46°33'32.12"С-48°21'24.14"В, Точка №6- 46°33'29.34"С- 48°20'6.51"В.

Описание границ участка с обслуживанием егеря.


**Северная:** От Точки №1- 46°34'12.19"С- 48°19'42.69"В, расположенной на слиянии р. Алча и р. Караульная на северо-восток по правому берегу р. Алча 3,5 км, до Точка №2- 46°34'13.88"С- 48°22'1.30"В.

**Восточная:** От Точки №2- 46°34'13.88"С- 48°22'1.30"В, на юг по грунтовой дороге по прямой до Точки №3- 46°33'23.01"С- 48°22'2.66"В.

**Южная:** От Точки №3- 46°33'23.01"С- 48°22'2.66"В. на запад по грунтовой дороге 700 метров до Точки №4- 46°33'22.73"С- 48°21'31.18"В, далее на северо-запад 330 метров до Точки №5-46°33'32.12"С-48°21'24.14"В далее на запад по прямой по грунтовой дороге мимо поселка Барановка на левый берег реки Караульная Точка №6- 46°33'29.34"С- 48°20'6.51"В.

**Западная:** от Точки №6- 46°33'29.34"С- 48°20'6.51"В, на север по левому берегу реки Караульная 1,4 км, до исходной Точки №1- 46°34'12.19"С- 48°19'42.69"В.

Площадь - 517 га



## Замьяновское

Участок с обслуживанием егеря

Координаты точек:

Точка №1- 46°50'48.08"С- 47°41'23.20"В, Точка №2- 46°48'19.35"С- 47°45'45.76"В, Точка №3- 46°48'6.81"С- 47°44'19.67"В, Точка №4- 46°48'48.26"С- 47°42'46.10"В.

Описание границ участка с обслуживанием егеря.

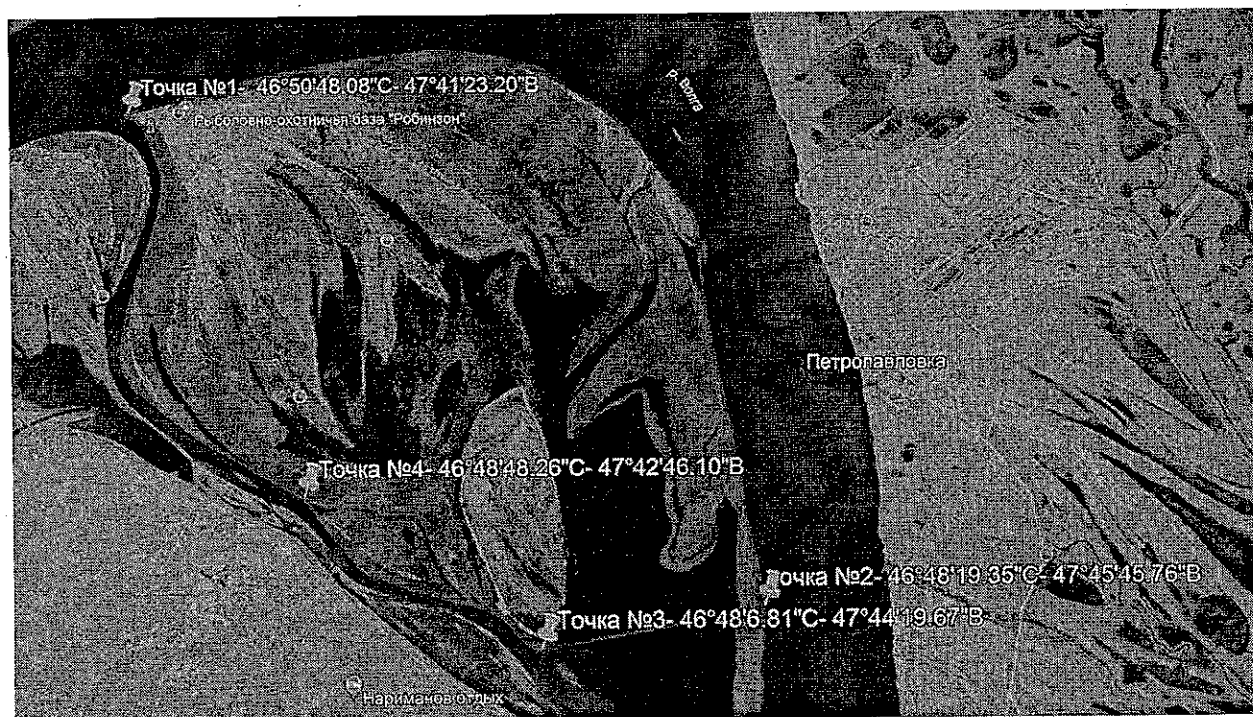
Северная: от Точки №1- 46°50'48.08"С- 47°41'23.20"В, далее на юго-восток, в низ по течению реки Волга огибая восточную сторону острова Гусинный, до Точки №2- 46°48'19.35"С- 47°45'45.76"В.

Восточная: от Точки №2- 46°48'19.35"С- 47°45'45.76"В, на запад по прямой до южного мыса острова Гусинный Точка №3- 46°48'6.81"С- 47°44'19.67"В.

Южная: от Точки №3- 46°48'6.81"С- 47°44'19.67"В на севера-запад по р. Воложка Гусиная по западному берегу острова Гусинный до Точки №4- 46°48'48.26"С- 47°42'46.10"В.

Западная: от Точки №4- 46°48'48.26"С- 47°42'46.10"В на севера-запад по р. Воложка Гусиная по западному берегу острова Гусинный до исходной Точки №1- 46°50'48.08"С- 47°41'23.20"В.

Площадь: 2261га



**Лиманское**  
Участок с обслуживанием егеря № 1

Координаты точек:

Точка №1-45°36'32.95"С- 47°38'40.44"В, Точка №2- 45°36'46.19"С- 47°39'42.40"В, Точка №3- 45°34'54.26"С-47°39'49.07"В, Точка №4- 45°34'57.47"С-47°34'51.96"В, Точка №5- 45°36'6.95"С- 47°34'0.40"В, Точка №6- 45°36'7.17"С- 47°38'28.86"В.

Описание границ участка с обслуживанием егеря.


Северная: от Точки №1-45°36'32.95"С- 47°38'40.44"В, расположенной на правом берегу рытого канала напротив села Вышка далее на севера - восток по рытому каналу до Точки №2- 45°36'46.19"С- 47°39'42.40"В.

Восточная: от Точки №2- 45°36'46.19"С- 47°39'42.40"В на юг по прямой 3440 метров до Точки №3- 45°34'54.26"С-47°39'49.07"В.

Южная: от Точки №3- 45°34'54.26"С-47°39'49.07"В строго на запад 6440 метров до Точки №4-45°34'57.47"С-47°34'51.96"В.

Западная: от Точки №4-45°34'57.47"С-47°34'51.96"В на севера-запад 2400 метров вдоль камышовых зарослей на западной стороне залива Мечетного Прорана до Точки №5- 45°36'6.95"С- 47°34'0.40"В, далее строго на восток 5800 метров до Точки №6- 45°36'7.17"С- 47°38'28.86"В, далее на север по рытому каналу до исходной Точки №1-45°36'32.95"С- 47°38'40.44"В.

Площадь 1670 га.



**Лиманское**  
Участок с обслуживанием егеря № 2

Координаты точек:

Точка №1 - 45°27'25.53"С- 47°38'18.76"В, Точка №2- 45°27'25.94"С- 47°45'48.43"В, Точка №3- 45°23'37.62"С- 47°46'39.17"В, Точка № 4- 45°23'41.15"С- 47°38'33.01"В.

Описание границ участка с обслуживанием егеря.

Северная: от Точки №1 - 45°27'25.53"С- 47°38'18.76"В расположенной на южной оконечности отмели Осторова Татарск строго на восток 9760 метров до точки Точки №2- 45°27'25.94"С- 47°45'48.43"В, расположенной на правом берегу Главного Банка.

Восточная: от Точки №2- 45°27'25.94"С- 47°45'48.43"В на юг в низ по течению по правому берегу Главного Банка до Точки №3- 45°23'37.62"С- 47°46'39.17"В расположенной напротив острова Искусственный.

Южная: от Точки №3- 45°23'37.62"С- 47°46'39.17"В строго на запад по прямой 10580 метров до Точки № 4- 45°23'41.15"С- 47°38'33.01"В.

Западная: от Точки № 4- 45°23'41.15"С- 47°38'33.01"В на север по прямой 6910 метров до исходной точки Точки №1 - 45°27'25.53"С- 47°38'18.76"В.

Площадь: 7090 га.





**Харабалинское**  
Участок с обслуживанием егеря № 2

Координаты точек:

Точка №1 - 47°23'25.16"С- 47°18'56.52"В. Точка №2 - 47°22'59.59"С- 47°19'50.18"В. Точка №3 - 47°22'39.11"С- 47°20'11.41"В. Точка №4 - 47°22'12.52"С- 47°19'3.18"В. Точка №5 - 47°22'56.59"С- 47°18'25.09"В.

Описание границ участка с обслуживанием егеря.

Северная: от Точки №1 - 47°23'25.16"С- 47°18'56.52"В по прямой на северо-восток 1370 метров до Точки №2 - 47°22'59.59"С- 47°19'50.18"В, далее на север - восток по прямой 770 метров до Точки №3 - 47°22'39.11"С- 47°20'11.41"В.

Восточная: от Точки №3 - 47°22'39.11"С- 47°20'11.41"В на юго - запад по прямой 1645 метров до Точки №4 - 47°22'12.52"С- 47°19'3.18"В.

Южная : от Точки №4 - 47°22'12.52"С- 47°19'3.18"В на севера-запад по левому берегу реки Ашулук до Точки №5 - 47°22'56.59"С- 47°18'25.09"В.

Западная: от Точки №5 - 47°22'56.59"С- 47°18'25.09"В на северо-восток по прямой 1100 метров до исходной Точки №1 - 47°23'25.16"С- 47°18'56.52"В.

Площадь 250 га.

